




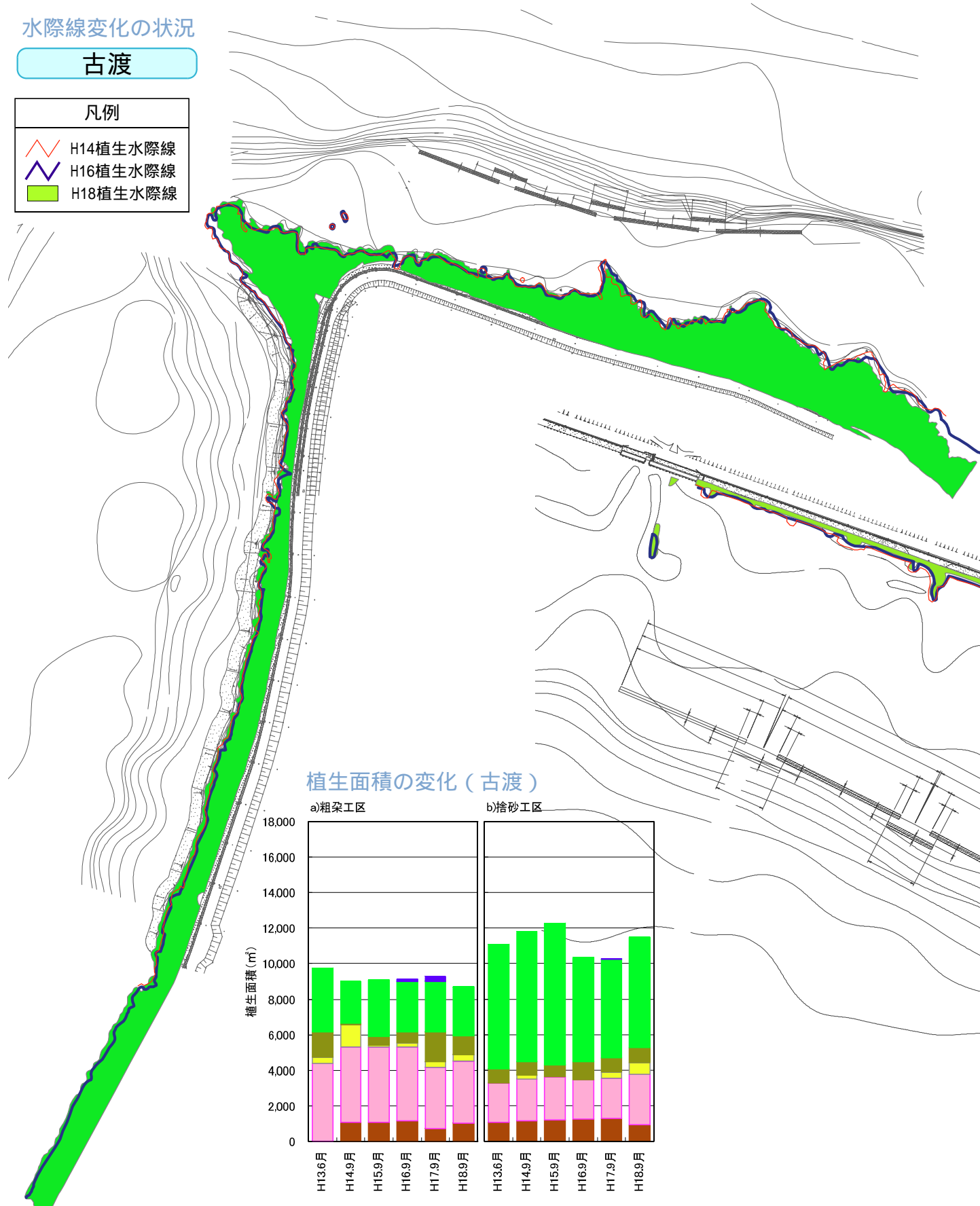
8. 9. 各地区の生育場に関するとりまとめ（その他保全工区）  
古渡地区、石田地区、根田地区（下流：粗朶工区）

水際線変化の状況

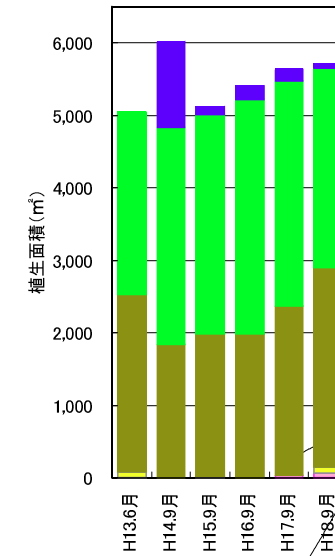
古渡

凡例

-  H14植生水際線
-  H16植生水際線
-  H18植生水際線

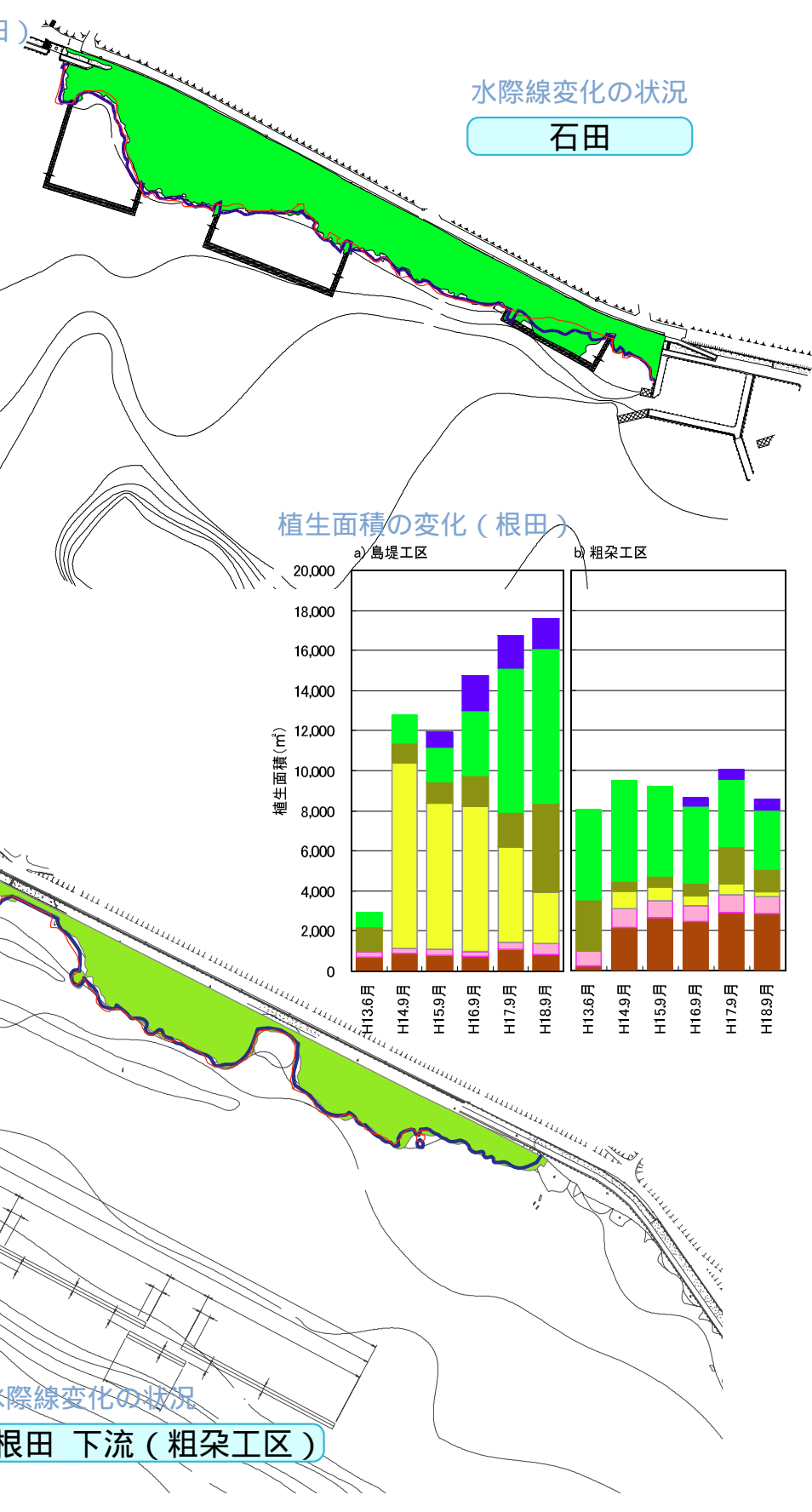


植生面積の変化（石田）

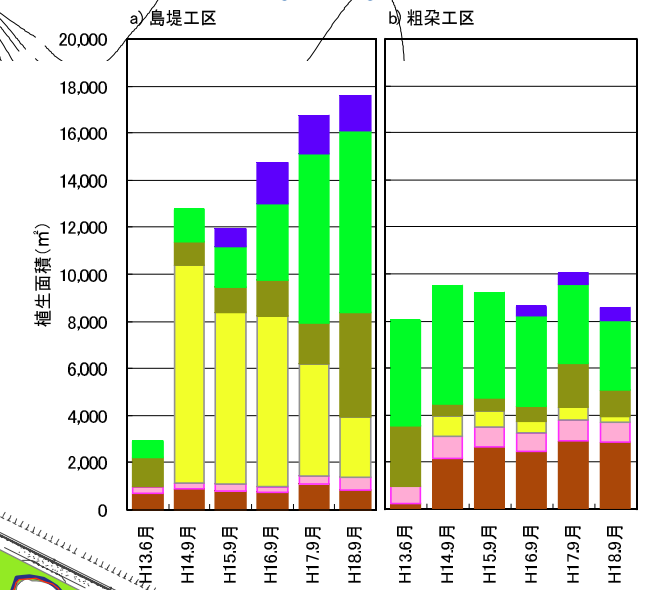


水際線変化の状況

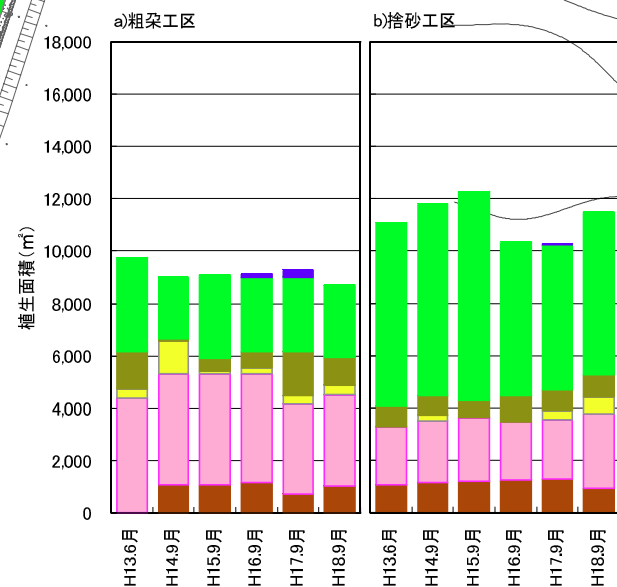
石田



植生面積の変化（根田）



植生面積の変化（古渡）



水際線変化の状況

根田 下流（粗朶工区）