




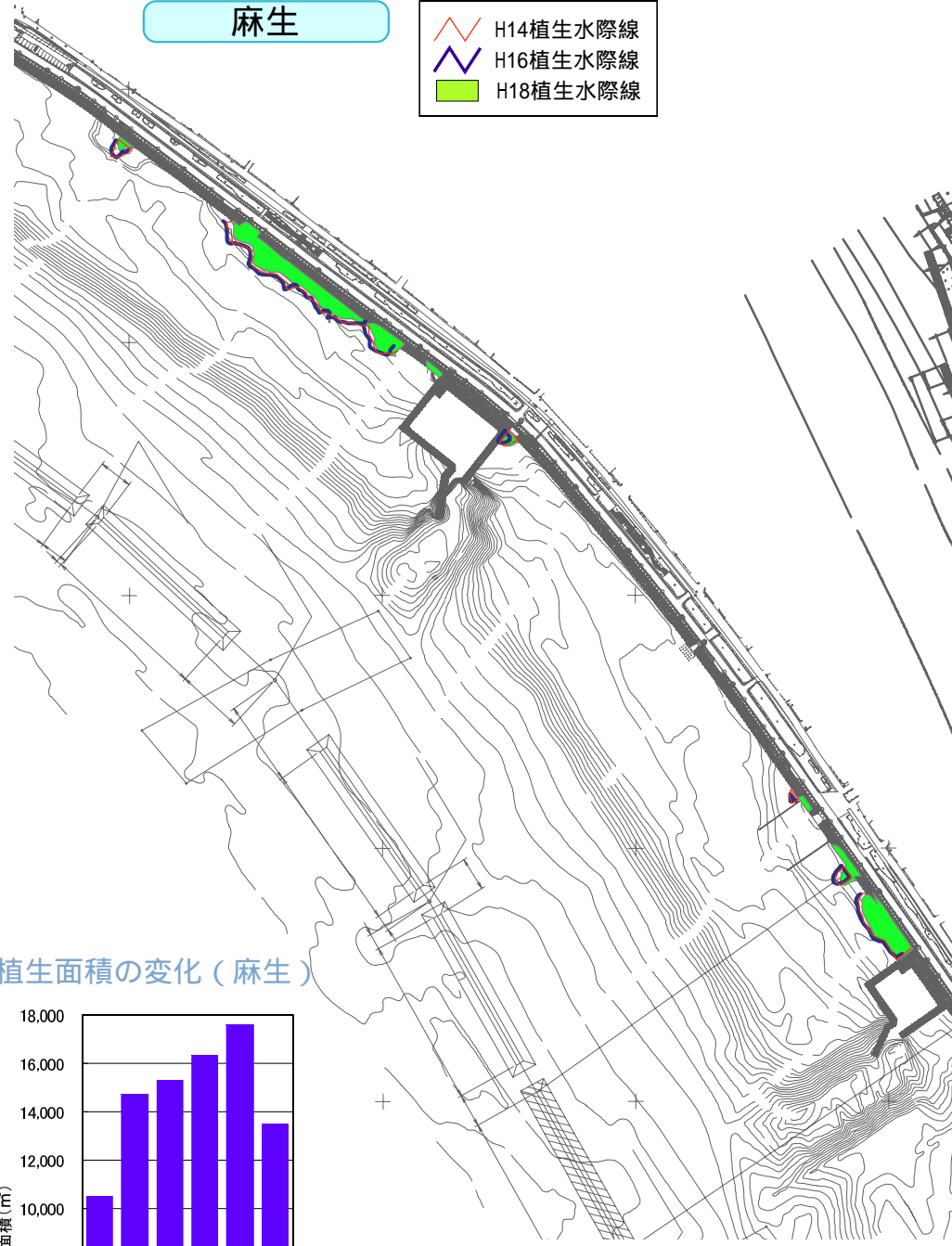
8. 10. 各地区の生育場に関するとりまとめ（その他保全工区）
麻生地区、爪木地区、梶山地区

水際線変化の状況

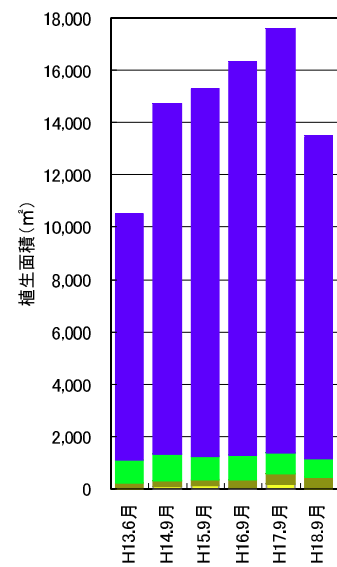
麻生

凡例

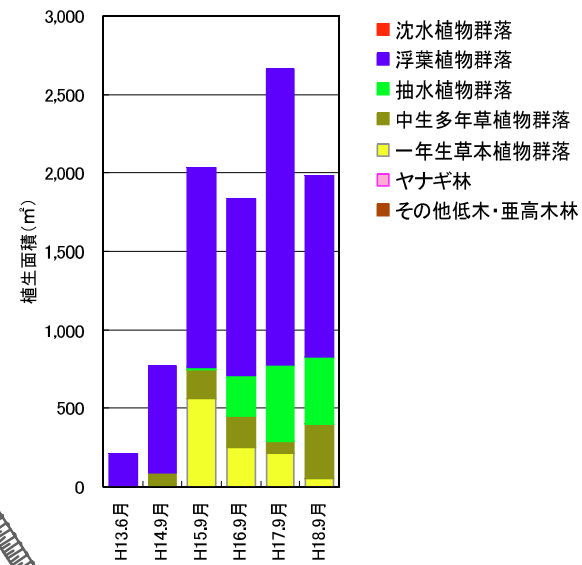
	H14植生水際線
	H16植生水際線
	H18植生水際線



植生面積の変化（麻生）



植生面積の変化（梶山）

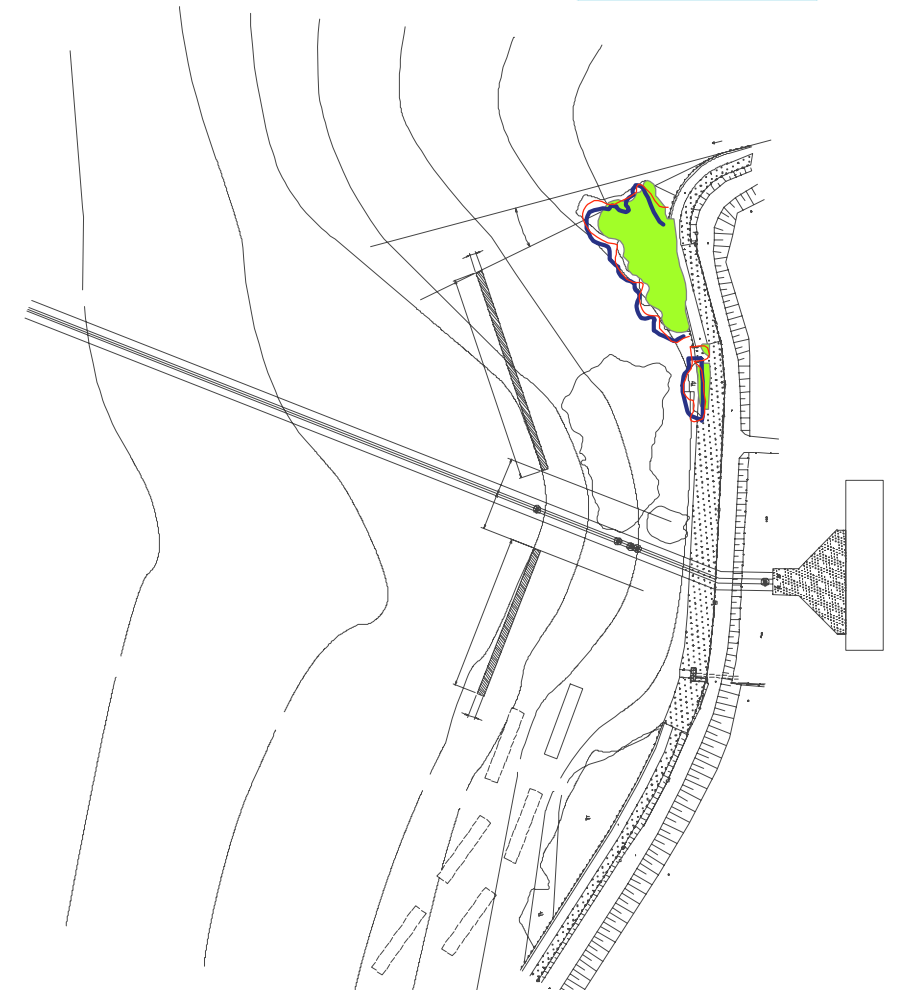


水際線変化の状況

梶山

水際線変化の状況

爪木



植生面積の変化（爪木）

